

• AIDE À LA RÉPONSE •

2 Observez la frise architecturale au-dessus de la porte, combien d'éléments comme celui-ci comptez-vous ?



C : 7 D : 8 E : 9

3 Quel nom a-t-on donné à ce square ? Cherchez la plaque signalétique qui l'indique.



F : square du maquis Julien
G : Square de la paix
H : Square de la liberté

4 Combien de tampons comptez-vous en tout sur ce tacot ? (voir photo)



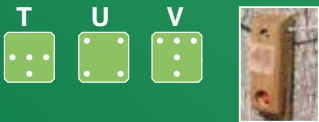
K : 6 L : 8 M : 10

6 Observez la croix blanche à proximité. A qui est-elle dédiée ?

S : Jésus
T : Marie
U : Saint-Martin



7 Trouvez la borne N° 7 à proximité (voir photo). Poinçonnez votre document, le dessin vous donnera la réponse.

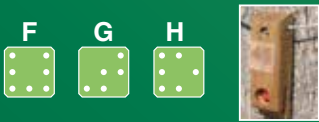


8 Juste à côté de vous se trouve un verger communal. Lisez le panneau, à quelle date les arbres de l'ancien verger on-ils été restaurés ?



A : 2015
B : 2018
C : 2024

9 Trouvez la borne N°9 à proximité (voir photo). Poinçonnez votre document, le dessin vous donnera la réponse.



10 Approchez-vous de ce panneau (voir photo) fixé sur le mur. Comment s'appelle le propriétaire de cette vache si populaire ?


C : Gustave
D : Augustin
E : Etienne



LEGENDE	
Route principale - Route secondaire	
Chemin - Chemin carrossable	
Sentier - Sentier peu visible	
Layon - Layon peu visible	
Point de passage - Ligne électrique	
Clôture (franchissable ; infranchissable)	
Mur (franchissable ; infranchissable)	
Mur en ruine - Mur consolidé	
Clôture en ruine - Falaise infranchissable	
Rocher - Groupe de rochers	
Zone de pierres - Grotte	
Etang/Mare - Trou d'eau	
Marais (franchissable ; infranchissable)	
Marais peu visible - Particularité hydrographique	
Ruisseau (franchissable)	
Ruisseau intermittent - Marais linéaire	
Source - Source captée	
Courbes de niveau	
Sens de la pente	
Maîtresse - Normale - Intermédiaire	
Butte - Butte allongée	
Terrain accidenté - Abrupt de terre	
Element particulier du relief	
Levée de terre - Petite levée de terre	
Ravin - Fossé	
Trou - Cuvette	
Ruine - Haute tour	
Bâtiment (franchissable ; infranchissable)	
Objet particulier dû à l'homme - Borne	
Affût de chasse - Escalier	
Arbre remarquable - Buisson/Houx	
Souche - Haie	
Limite de culture - Limite précise de végétation	
Zone pavée - Zone privée	
Zone interdite - Zone cultivée	
Pelouse - Pelouse, arbres dispersés	
Friche, déboisé - Friche, arbres dispersés	
Friche, arbres dispersés encombrés - Verger	
Forêt : Course facile - Course ralentie	
Forêt : Course difficile - Végét. impénétrable	
Végétation : Course ralentie - Course difficile	
Végétation : Marche dans un sens	
Forêt, POSSIBILITE DE COURSE	
Visibilité réduite	
Bonne visibilité	

REMERCIEMENTS

Nous remercions le Conseil départemental pour son accompagnement financier ainsi que la CCACN, l'association Nord 58, l'Office du Tourisme Cœur de Nièvre, le Centre Social Cœur du Nivernais et les écoles pour leur participation à l'élaboration de ce parcours.



CARACTÉRISTIQUES DU PARCOURS



distance
5 KM 750



durée
2H



niveau de pratique

À PARTIR DE DÉBUTANT



Afin de résoudre l'énigme (en première page), 10 indices sont proposés. Chaque réponse permet de compléter les cases « indices » numérotées de 1 à 10. Peu importe l'ordre pour solutionner les indices, mais chaque réponse doit figurer dans la bonne case (exemple : indice 5, case 5). Certains indices sont associés à des lieux sur la carte (cercles numérotés). En allant sur ces lieux, un élément architectural, un paysage... vous permettent de répondre. Pour certains indices, des aides (page ci-contre) mènent à la solution.



SARL Conception et Aménagement de Parcours d'Orientation
3 Bis rue Jean Monnet
51500 Sillery
Tél: 03 26 08 54 71

Année 2025

Réalisation Annick Druelle
Cartographe Claude Flament
Carte n°611
Curiosity n°103

Crédit photos Annick Druelle, Ville de Saint-Saulge.

Conception graphique Marilyn Félix

Où retirer le document:

> Mairie 1
Place de l'Hôtel de Ville - 03 86 58 33 30
mairie@mairie-saintsaulge.fr

> Eglise ouverte le dimanche matin

> Office du tourisme Le Bourg
ot.coeurdenievre@gmail.com
03 86 58 25 74

Toute reproduction ou adaptation, sous quelque forme et par quelque procédé que ce soit, même partielle est interdite.



www.cap-orientation.com



SAINT-SAULGE
COEUR DE NIEVRE

Énigme

« Au 16^{ème} siècle, la capitale grelotte en hiver faute de bois, on exploite les forêts du Nivernais et le précieux chargement glissait sur l'eau, un voyage fluide en somme... »



ÉDITO

« Grands et petits, Saint-Saulge vous accueille, bienvenue en terre d'élevage ! Partez à la rencontre de notre beau bocage, découvrez notre patrimoine local et nos fameuses légendes ! Collectionnez les indices et revenez au point de départ avec la solution de l'énigme, Saint-Saulge n'aura plus de secrets pour vous ! »

Christian GENTIL
Maire de Saint-Saulge



DÉCOUVERTE
CURIOCITY
par CAP Orientation

01 L'ÉGLISE DE SAINT-SAULGE



Cette église a été édifée au XVI^e siècle, elle a remplacé une église romane du XII^e siècle, construite par les moines du monastère de Saint-Saulge. Une partie de cette ancienne église est toujours là dans ces murs. Regardez bien : le chœur, bien que défiguré est d'époque, tout comme la crypte voûtée en berceau et une partie importante de la nef primitive. Maintenant, admirez les vitraux ! Il y en a huit, ils datent du XVI^e siècle, tous ont été classés aux Monuments Historiques dès 1882, et ont été restaurés en 1955 ! Je vous invite à les contempler, dirigez-vous vers la gauche et voici ce que vous allez voir : Le Précieux sang, L'Annonciation, La Vierge à l'Enfant et le Songe de Charlemagne, La Trinité Souffrante, Les Trois Saints, L'arbre de Jessé, Le Christ Enseignant et enfin L'Ascension.

Avant de prendre le nom de Saint-Saulge, cette église était dédiée à Saint-Martin. Observez à nouveau le vitrail « Les trois Saints ». A gauche, Saint Martin porte un objet dans sa main, quel est-il ?

L : Un livre titré « sancte Martine, ora pro nobis », (Saint Martin priez pour nous)

M : Un instrument de musique à cordes

N : Une croix recouverte de diamants

03 LA RÉSISTANCE DANS LE MORVAN



Dès 1943, la Résistance s'organise profitant des forêts du secteur de Crux-la-Ville pour se cacher et frapper. Le maquis Julien, formé en 1944, devient l'un des pôles majeurs de cette lutte. Grâce aux parachutages d'armes, les groupes de résistants se renforcent et mènent des actions coordonnées. Du 12 au 14 août 1944, une offensive allemande vise à anéantir les maquis Julien, Daniel et Mariaux près de Saint-Saulge. Une automitrailleuse volée à Paris par le résistant Julien joue un rôle important en forçant un passage crucial. La coalition de ces maquis permet de repousser les attaques ennemies. La bataille de Crux-la-Ville devient ainsi la plus grande victoire de la Résistance unifiée dans la Nièvre.

Alias "Julien" était le pseudonyme de ce maquisard. Journaliste, il entra dans la résistance à Marseille en 1940, il fut nommé chef des actions de sabotage dans la région parisienne, et part pour le Morvan le 6 juin 1944. Mais quelle était sa véritable identité ?

F : Pierre Henneguier

G : Marcel Robin

H : Robert Gaudry

02 ANCIEN COUVEN DE SAINT-SAULGE, DEVENU LYCÉE AGRICOLE



Au 17^{ème} siècle, dans cette région secouée par les guerres de Louis XIV et leurs ravages, un homme se lève contre la misère : Dom Delaveyne, moine bénédictin, est touché par la souffrance des habitants de sa paroisse. En 1676, voyant la détresse des femmes et des enfants, il décide de consacrer sa vie à défendre les plus faibles et éduquer les filles. Dom Delaveyne invite des jeunes filles de la région à le rejoindre, ainsi naît en 1680 la Congrégation des Sœurs de la Charité Chrétienne et de l'Instruction Féminine, parmi elles : Marcelline Pauper, future supérieure générale. Elles reçoivent une formation pour soigner, instruire et catéchiser les petites filles du village. Pour loger les sœurs, Dom Delaveyne achète un ancien hôtel à Saint-Saulge qui se trouve juste à côté d'un cabaret à la réputation douteuse. Dom Delaveyne l'achète, le fait démolir pour bâtir une chapelle.

Au 18^{ème} siècle, le curé de Saint-Saulge aurait dit à ce sujet dans ses chroniques ceci : « Dieu est bien loué où il a été bien offensé et où il y a eu une abondance de péchés, il y a une surabondance de grâces. » Qui est-il ?

C : Jean Bernardot

D : Pierre Paviot

E : Jérôme Deparis

04 LE TACOT, UNE HISTOIRE SUR RAILS



Nous sommes en 1904. Dans la petite gare de Nevers, c'est l'inauguration du tacot, ce petit train départemental qui reliera Nevers à Saint-Saulge, puis jusqu'à Corbigny, et même Moulins-Engilbert les jours de foire. Le 15 décembre, deux wagons, une locomotive et une brochette de notables et d'employés des chemins de fer embarquent pour le tout premier voyage. Ce train va transformer la vie des campagnes : il transporte voyageurs, marchandises, nouvelles... L'exploitation de cette ligne devenue moins rentable s'est arrêtée avant la 2^{ème} guerre mondiale. L'armée allemande aurait démonté les rails pour alimenter leur sidérurgie. Ce petit train nivernais qui desservait bon nombre de gares a perpétué sur son passé ferroviaire une des célèbres légendes de Saint-Saulge : la légende du Tacot.

Cette nouvelle ligne était large d'un mètre et longue de 42km. Selon vous, à quelle vitesse roulait le Tacot ?

K : 15km/h

L : 20km/h

M : 30km/h

05 POINT DE VUE SUR LE MORVAN. SAINT SAULGE TERRE D'ÉLEVAGE!

C'est à la fin du XVIII^e siècle, que Claude Mathieu, visionnaire venu d'Oyé en Saône et Loire, introduisit les robustes bœufs charolais. Grâce à son savoir-faire et son audace, il transforma une ferme d'Anlezy non loin d'ici, et fit rayonner la race charolaise dans toute la région. À chaque automne, la foire Saint-Martin anime le village avec concours de bétail et foire aux animaux. Depuis ce site de la Petite Revenue, admirez la vue imprenable sur le Morvan et les prairies verdoyantes où paissent ces magnifiques charolaises !

De ces trois panoramas, quel est celui en face de vous ?



06 SOURCE DE LA FONTENOTE ET LE CIRCUIT DE L'EAU



Nous sommes ici devant la Fontenote, une petite fontaine discrète mais ô combien précieuse et qui prend naissance ici-même, au cœur de la forêt. Elle est l'une des nombreuses sources du territoire de Saint-Saulge. Son eau descend doucement vers les eaux de brune pour se jeter dans l'étang du Moulin Neuf, une autre source, la Fontaine d'argent alimente le village. Autrefois, ces petites sources étaient vitales pour la vie quotidienne : elles fournissaient l'eau pour les habitants, les bêtes, les cultures. Ce territoire est un véritable château d'eau naturel ! Les sources y sont nombreuses et ces eaux donnent naissance à un réseau de ruisselets, de mares, de chapelets de trous d'eau et à une trentaine d'étangs aménagés qui ont façonné le paysage et offrent aux promeneurs des lieux de fraîcheur et de beauté.

Dans le bourg, le ruisseau de Saint-Saulge y prend sa source, mais quel étang alimente-t-il ?

S : L'étang du Moulin Neuf

T : L'étang de Ranceau

U : L'étang Garrot

« Au 16^{ème} siècle, la capitale grelotte en hiver faute de bois, on exploite les forêts du Nivernais et le précieux chargement glissait sur l'eau, un voyage fluide en somme... »



07 UN PEU DE GÉOLOGIE



Bienvenue au cœur du Massif de Saint-Saulge ! C'est une annexe du Morvan, un prolongement du Massif Central. Son altitude d'à peine 400 mètres vous offre des paysages ouverts à perte de vue. Sur ces chemins, on croise des raretés qui défient le temps : des mégalithes ! La pierre du Sacrifice, le Menhir du Bourras, et juste devant vous... la Chaise à Monsieur. Pourquoi un fauteuil taillé dans la pierre, en pleine nature ? Le mystère plane toujours, mais un indice est peut-être juste à côté : les vestiges d'un ancien camp romain, peut-être pas un hasard ! Les Romains, habiles dans la taille de la pierre savaient choisir leurs meilleurs postes d'observation.

La Chaise à Monsieur est une pierre à légende mais en géologie est-ce ? :

T : Un chaos granitique

U : Des pierres erratiques

V : Des roches volcaniques

08 LE LAVOIR DU CLOS



En 1851, une loi est votée pour subventionner la création des lavoirs. C'est la conséquence d'une prise de conscience des principes élémentaires d'hygiène. Fermez les yeux et imaginez le clapotis de l'eau, le frotement rythmé du linge contre les planches de bois. Les lavandières se retrouvaient ici, les bras chargés de linge. Elles arrivaient avec de la potasse ou de la cendre et pendant qu'elles frottaient, les langues allaient aussi bon train. Mais avec l'arrivée de la machine à laver dans les années 60, ce lieu est devenu plus silencieux mais il conserve encore l'écho de son passé.


De quand date la construction de ce lavoir ?

A : 19^{ème} siècle

B : Fin du 18^{ème} siècle

C : Début du 20^{ème} siècle

09 LA FAUNE SAUVAGE EN VILLE



Hirondelle rustique

Nous nous trouvons ici devant un pigeonier contraceptif, un aménagement pour réguler la population des pigeons en ville. On stérilise les œufs et on leur offre un lieu de vie sain, où ils sont nourris et suivis. Cela permet de réduire les risques de transmission de maladies. À chaque printemps, d'autres voyageurs ailés arrivent ici après un périple incroyable. Ce sont l'hirondelle rustique, l'hirondelle de fenêtre et le martinet noir. Ces oiseaux migrateurs viennent d'Afrique, pour se reproduire dans nos villes ! Il y a aussi les chauves-souris, discrètes mais très utiles qui souffrent elles aussi de la perte de leurs habitats. Les façades des immeubles, les toitures, les rebords de fenêtres étaient autrefois de véritables refuges pour cette petite faune... En les accueillant, notre cadre de vie est plus riche, plus vivant... et plus agréable !

Connaissez-vous la distance parcourue par ces oiseaux pour venir jusqu'à nous ?

F : 5000 km G : 8000 km H : 10 000 km

10 LA LÉGENDE « L'HERBE DU CLOCHER »



« C'est si malheureux de lesser perdre de nia si boune herbe... » Parmi les nombreuses légendes recensées à Saint-Saulge, l'une d'elles est la plus célèbre : « la légende de la vache sur le clocher ». Oui, vous avez bien lu ! L'histoire remonterait à une année de grande sécheresse. L'herbe se faisait rare, et voilà qu'un habitant fit remarquer que celle qui poussait tout là-haut, sur le toit de l'église, était bien inutile. Et si on y montait une vache ? L'idée semblait saugrenue... et pourtant ! On raconte qu'on y aurait hissé une vraie vache, pour brouter l'herbe du clocher ! Depuis, la tradition s'est perpétuée de façon plus symbolique : chaque mois de mai, lors d'une fête populaire, une vache nommée « Blanchette », fabriquée en résine, est hissée tout en haut du clocher de l'église. Elle y reste perchée jusqu'en octobre.

De quand daterait cette tradition ?

C : Fin du 19^{ème} siècle

D : Au tout début du 20^{ème} siècle

E : Après la seconde guerre mondiale